



**КОМИТЕТ ИМУЩЕСТВЕННЫХ ОТНОШЕНИЙ  
АДМИНИСТРАЦИИ ПЕРМСКОГО МУНИЦИПАЛЬНОГО РАЙОНА**

**РАСПОРЯЖЕНИЕ**

21.10.2022

№ 4526

**О внесении изменений в  
распоряжение комитета  
имущественных отношений  
администрации Пермского  
муниципального района  
от 30.06.2022 № 2779  
«Об установлении  
публичного сервитута на часть  
земельных участков»**

В соответствии с Федеральным законом от 25.10.2001 № 137-ФЗ «О введении в действие Земельного кодекса Российской Федерации», пп. 5.5.3 п. 5.5 разд. 5 Положения о комитете имущественных отношений администрации Пермского муниципального района, утвержденного решением Земского Собрания Пермского муниципального района Пермского края от 22.12.2016 № 178, на основании ходатайства открытого акционерного общества «Межрегиональная распределительная сетевая компания Урала» (ИНН 6671163413, ОГРН 1056604000970) (далее - ОАО «МРСК Урала») от 04.10.2022 № 9753:

1. Внести в распоряжение Комитета имущественных отношений администрации Пермского муниципального района от 30.06.2022 № 2779 «Об установлении публичного сервитута на часть земельных участков» следующее изменение:

1.1. Пункт 1 читать в новой редакции: «1. Установить в интересах ОАО «МРСК Урала» публичный сервитут общей площадью 13068 кв.м. на часть земельных участков:

- с кадастровым номером 59:32:1150001:10, расположенный по адресу: Пермский край, Пермский район, Двуреченское с/п, д. Дуброво;

- с кадастровым номером 59:32:1150001:114, расположенный по адресу: Пермский край, Пермский район, Двуреченское с/п, д. Дуброво, ул. Центральная, 14;

- с кадастровым номером 59:32:1150001:117, расположенный по адресу: Пермский край, Пермский район, Двуреченское с/п, д. Дуброво;



- с кадастровым номером 59:32:1150001:53, расположенный по адресу: Пермский край, Пермский район, Двуреченское с/п, д. Дуброво, ул. Луговая, 16;
- с кадастровым номером 59:32:1150001:65, расположенный по адресу: Пермский край, Пермский район, Двуреченское с/п, д. Дуброво;
- с кадастровым номером 59:32:1150001:69, расположенный по адресу: Пермский край, Пермский район, Двуреченское с/п, д. Дуброво, ул. Подлесная, 3;
- с кадастровым номером 59:32:1150001:70, расположенный по адресу: Пермский край, Пермский район, Двуреченское с/п, д. Дуброво, ул. Подлесная, 5;
- с кадастровым номером 59:32:1150001:73, расположенный по адресу: Пермский край, Пермский район, Двуреченское с/п, д. Дуброво, ул. Центральная, 18;
- с кадастровым номером 59:32:1150001:75, расположенный по адресу: Пермский край, Пермский район, Двуреченское с/п, д. Дуброво;
- с кадастровым номером 59:32:1150001:78, расположенный по адресу: Пермский край, Пермский район, Двуреченское с/п, д. Дуброво;
- с кадастровым номером 59:32:1150001:79, расположенный по адресу: Пермский край, Пермский район, Двуреченское с/п, д. Дуброво;
- с кадастровым номером 59:32:1150001:8, расположенный по адресу: Пермский край, Пермский район, Двуреченское с/п, д. Дуброво;
- с кадастровым номером 59:32:1150001:80, расположенный по адресу: Пермский край, Пермский район, Двуреченское с/п, д. Дуброво, ул. Центральная, з/у 14/1;
- с кадастровым номером 59:32:1150001:84, расположенный по адресу: Пермский край, Пермский район, Двуреченское с/п, д. Дуброво, ул. Дачная, з/у 1;
- с кадастровым номером 59:32:1150001:88, расположенный по адресу: Пермский край, Пермский район, Двуреченское с/п, д. Дуброво, ул. Лесная, з/у 8;
- с кадастровым номером 59:32:1150001:89, расположенный по адресу: Пермский край, Пермский район, Двуреченское с/п, д. Дуброво, ул. Центральная, 21;
- с кадастровым номером 59:32:1150001:9, расположенный по адресу: Пермский край, Пермский район, Двуреченское с/п, д. Дуброво;
- с кадастровым номером 59:32:1150001:399, расположенный по адресу: Пермский край, Пермский район, Двуреченское с/п, д. Дуброво, ул. Цветочная;
- с кадастровым номером 59:32:1150001:97, расположенный по адресу: Пермский край, Пермский район, Двуреченское с/п, д. Дуброво, ул. Цветочная, 6;
- с кадастровым номером 59:32:3760001:1, расположенный по адресу: Пермский край, Пермский район, Двуреченское с/п, д. Дуброво, ул. Лесная, 7;
- с кадастровым номером 59:32:3760001:352, расположенный по адресу: Пермский край, Пермский район, Двуреченское с/п, в 0,086 км на юго-запад от д. Дуброво;

- с кадастровым номером 59:32:3760001:492, расположенный по адресу: Пермский край, Пермский район, Двуреченское с/п, д. Дуброво, ул. Лесная, з/у 9;

- с кадастровым номером 59:32:3760001:560, расположенный по адресу: Пермский край, Пермский район, Двуреченское с/п;

- с кадастровым номером 59:32:3760001:571, расположенный по адресу: Пермский край, Пермский район, Двуреченское с/п;

- с кадастровым номером 59:32:3760001:490, расположенный по адресу: Пермский край, Пермский район, Двуреченское с/п;

- с кадастровым номером 59:32:3760001:491, расположенный по адресу: Пермский край, Пермский район, Двуреченское с/п;

- с кадастровым номером 59:32:0000000:12944, расположенный по адресу: Пермский край, Пермский район, Двуреченское с/п, в 0,92 км северо-восточнее д. Дуброво;

- с кадастровым номером 59:32:1150001:400, расположенный по адресу: Пермский край, р-н Пермский, д. Дуброво;

- с кадастровым номером 59:32:3710001:141, расположенный по адресу: Пермский край, р-н Пермский, с.п. Двуреченское, в 0.810 км, по направлению на юго-запад от п. Горный;

- с кадастровым номером 59:32:3710001:152, расположенный по адресу: Пермский край, Пермский район, Двуреченское с/п, в 0,03 км северо-западнее д. Дуброво;

- с кадастровым номером 59:32:3710001:155, расположенный по адресу: Пермский край, Пермский район, Двуреченское с/п, в 0,02 км северо-западнее д. Дуброво;

- с кадастровым номером 59:32:3710001:156, расположенный по адресу: Пермский край, Пермский район, Двуреченское с/п, в 0,03 км северо-западнее д. Дуброво;

- с кадастровым номером 59:32:3710001:19, расположенный по адресу: Пермский край, р-н Пермский, с/п Двуреченское, д. Дуброво, ул. Цветочная, 1.

Цель: Для размещения объекта электросетевого хозяйства «ВЛ-0,4 кВ ОТ ТП-66347».

Срок: 49 лет.».

1.2. Приложения к распоряжению № 2779 от 30.06.2022 изложить в новой редакции согласно приложениям к настоящему распоряжению.

2. Признать утратившим силу распоряжение комитета имущественных отношений администрации Пермского муниципального района от 08.09.2022 № 3734 «О внесении изменений в распоряжение комитета имущественных отношений администрации Пермского муниципального района от 30.06.2022 № 2779 «Об установлении публичного сервитута на часть земельных участков».

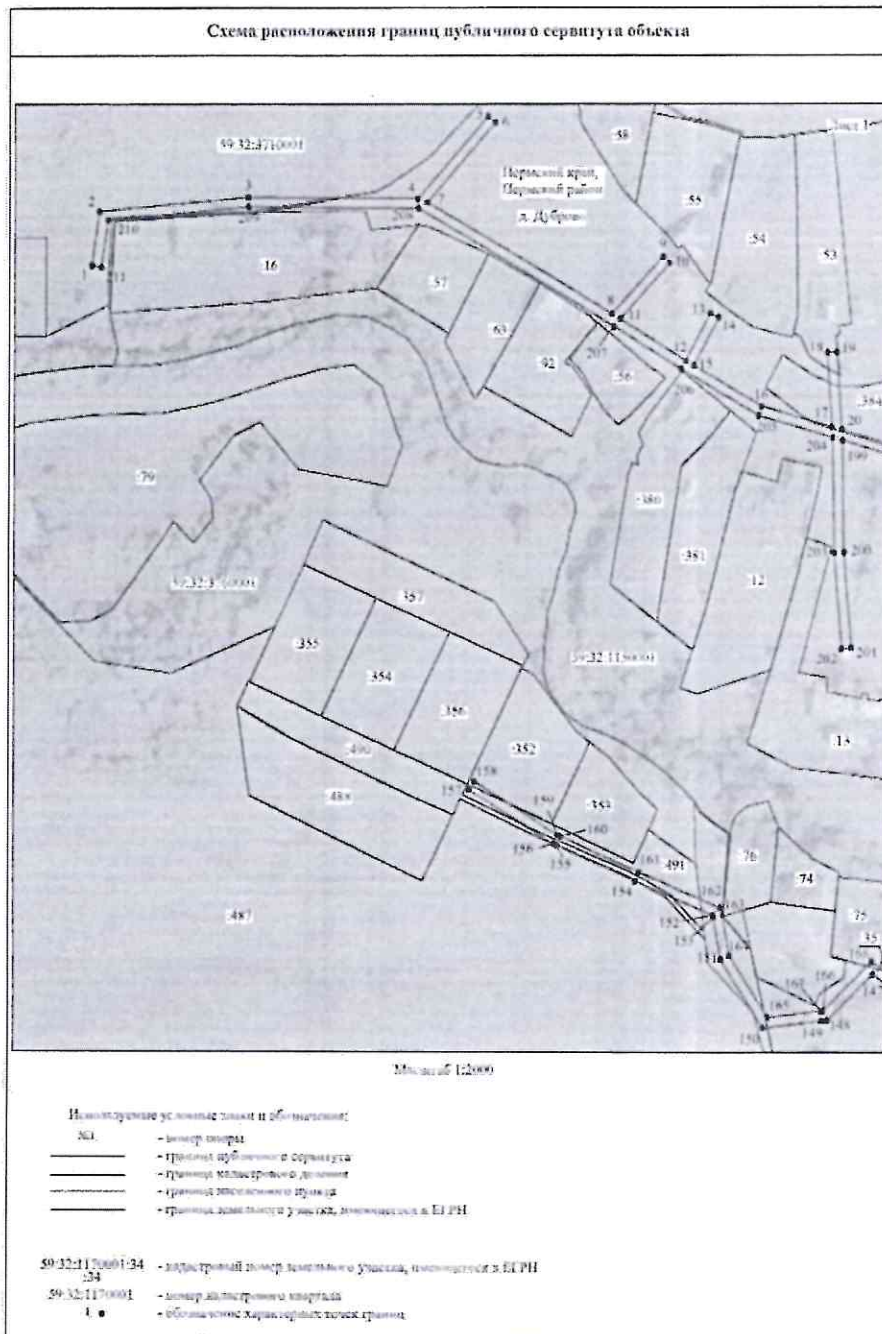
3. Настоящее распоряжение вступает в силу со дня его подписания.
4. Контроль исполнения настоящего распоряжения оставляю за собой.

Председатель комитета

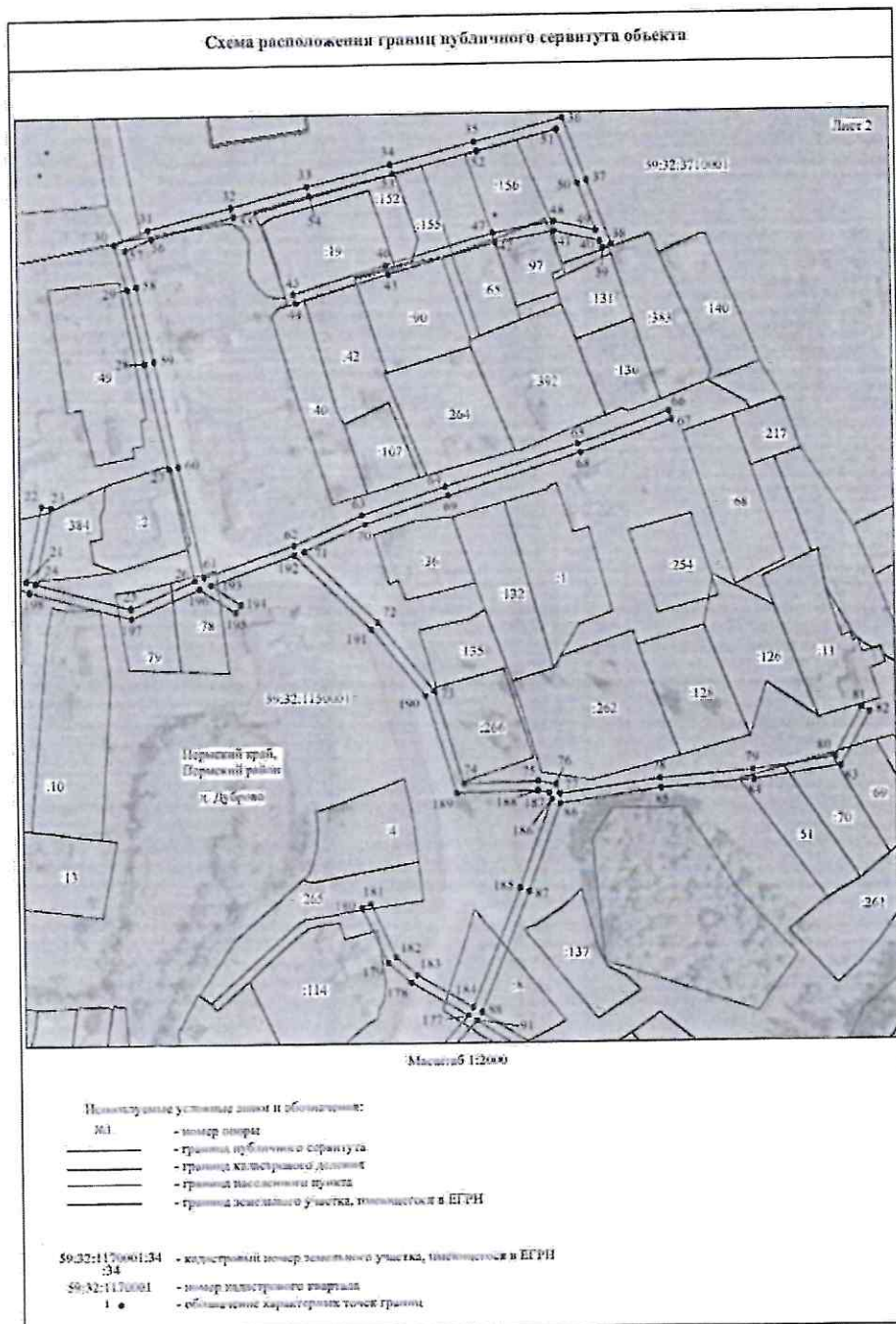


Д.В. Ракицкий

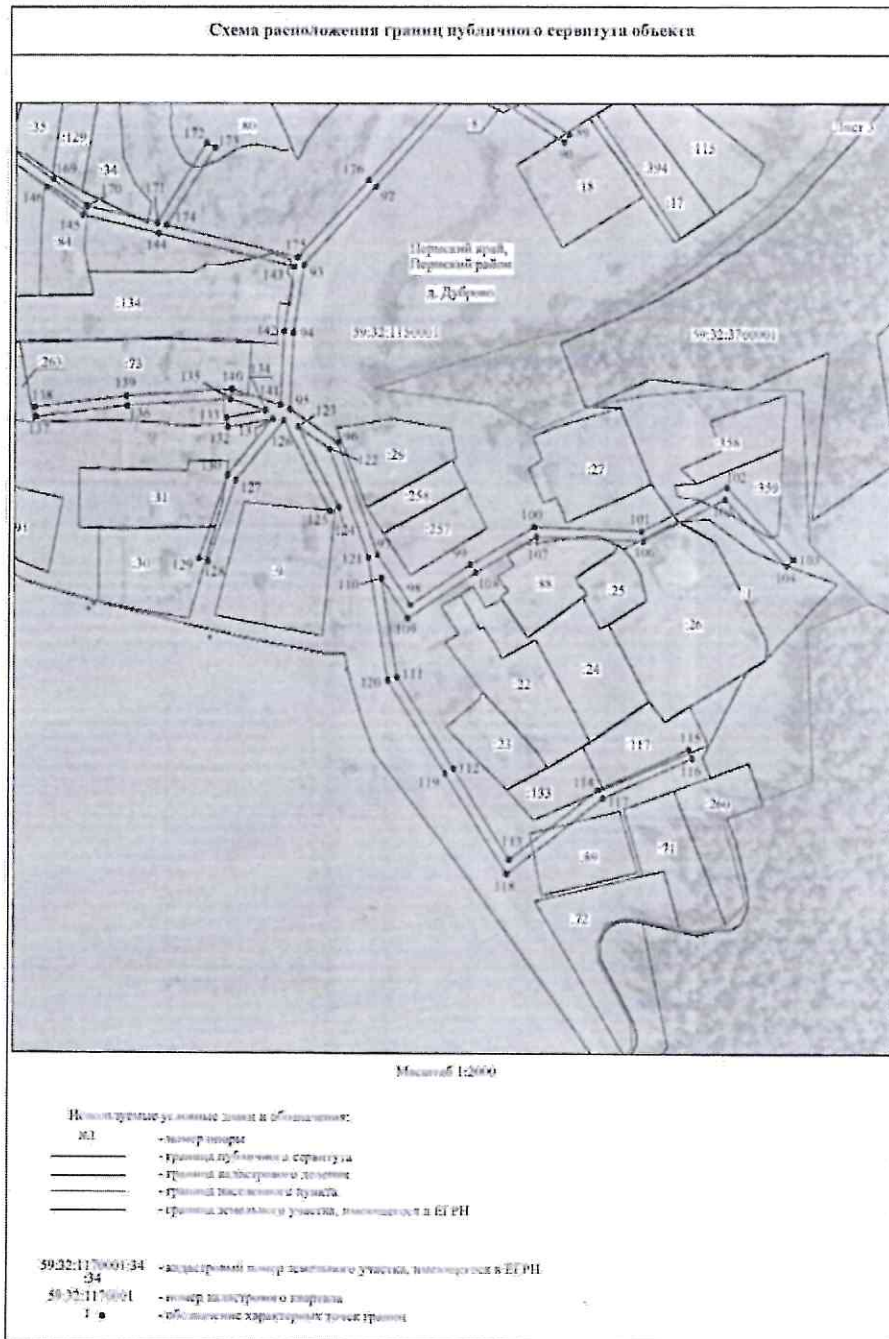
Приложение № 1  
к распоряжению  
комитета имущественных  
отношений администрации  
Пермского муниципального района  
от 21.10.2022 № 4526



Приложение № 2  
к распоряжению  
комитета имущественных  
отношений администрации  
Пермского муниципального района  
от 21.10.2022 № 4526



Приложение № 3  
к распоряжению  
комитета имущественных  
отношений администрации  
Пермского муниципального района  
от 21.10.2022 № 4526





Приложение № 4  
к распоряжению  
комитета имущественных  
отношений администрации  
Пермского муниципального района  
от 21.10.2022 № 4526

ОПИСАНИЕ МЕСТОПОЛОЖЕНИЯ ГРАНИЦ  
Публичный сервитут для размещения объекта электросетевого хозяйства «ВЛ-0,4 КВ ОТ ТП-66347»  
(наименование объекта, местоположение границ которого описано (далее - объект))

Раздел 1

Сведения об объекте

Сведения об объекте		
№ п/п	Характеристики объекта	Описание характеристик
1	2	3
1	Местоположение объекта	Пермский край, Пермский район
2	Площадь объекта +/- величина погрешности определения площади (Р +/- Дельта Р)	13068 кв.м ± 23 кв.м
3	Иные характеристики объекта	Публичный сервитут для размещения объекта электросетевого хозяйства «ВЛ-0,4 КВ ОТ ТП-66347» на срок 49 лет

Приложение № 5  
к распоряжению  
комитета имущественных  
отношений администрации  
Пермского муниципального района  
от 21.10.2022 № 4526

Раздел 2

Сведения о местоположении границ объекта					
1. Система координат <u>МСК-59, элли 2</u>					
2. Сведения о характерных точках границ объекта					
Обозначение характерных точек границ	Координаты, м		Метод определения координат характерной точки	Средняя квадратическая погрешность положения характерной точки (МД, м)	Описание обозначения точек на местности (при наличии)
	X	Y			
1	2	3	4	5	6
1	496806.47	2255336.33	Метод спутниковых геодезических измерений (определенный)	0.10	-
2	496828.90	2255339.43	Метод спутниковых геодезических измерений (определенный)	0.10	-
3	496834.81	2255401.86	Метод спутниковых геодезических измерений (определенный)	0.10	-
4	496834.19	2255472.46	Метод спутниковых геодезических измерений (определенный)	0.10	-
5	496884.41	2255501.40	Метод спутниковых геодезических измерений (определенный)	0.10	-
6	496885.83	2255504.45	Метод спутниковых геодезических измерений (определенный)	0.10	-
7	496832.69	2255476.43	Метод спутниковых геодезических измерений (определенный)	0.10	-
8	496786.87	2255553.29	Метод спутниковых геодезических измерений (определенный)	0.10	-
9	496810.29	2255574.71	Метод спутниковых ГСД (геодезических измерений) (определенный)	0.10	-
10	496807.59	2255577.65	Метод спутниковых геодезических измерений (определенный)	0.10	-
11	496784.75	2255556.78	Метод спутниковых геодезических измерений (определенный)	0.10	-
12	496767.69	2255584.72	Метод спутниковых геодезических измерений (определенный)	0.10	-
13	496787.22	2255595.11	Метод спутниковых геодезических измерений (определенный)	0.10	-
14	496785.34	2255598.63	Метод спутниковых геодезических измерений (определенный)	0.10	-
15	496765.65	2255588.17	Метод спутниковых геодезических измерений (определенный)	0.10	-
16	496749.07	2255616.88	Метод спутниковых геодезических измерений (определенный)	0.10	-
17	496740.44	2255646.33	Метод спутниковых геодезических измерений (определенный)	0.10	-
18	496771.00	2255644.40	Метод спутниковых геодезических измерений (определенный)	0.10	-
19	496771.25	2255648.38	Метод спутниковых геодезических измерений (определенный)	0.10	-
20	496739.24	2255650.42	Метод спутниковых геодезических измерений (определенный)	0.10	-
21	496732.89	2255672.22	Метод спутниковых геодезических измерений (определенный)	0.10	-
22	496764.54	2255679.01	Метод спутниковых геодезических измерений (определенный)	0.10	-
23	496763.71	2255682.92	Метод спутниковых геодезических измерений (определенный)	0.10	-
24	496731.58	2255676.07	Метод спутниковых геодезических измерений (определенный)	0.10	-
25	496720.55	2255715.90	Метод спутниковых геодезических измерений (определенный)	0.10	-
26	496732.02	2255742.96	Метод спутниковых геодезических измерений (определенный)	0.10	-

Приложение № 6  
к распоряжению  
комитета имущественных  
отношений администрации  
Пермского муниципального района  
от 21.10.2022 № 4526

			(определенный)		
27	496779.57	2255732.77	Метод спутниковых геодезических измерений (определенный)	0.10	--
28	496823.90	2255722.82	Метод спутниковых геодезических измерений (определенный)	0.10	--
29	496854.70	2255715.81	Метод спутниковых геодезических измерений (определенный)	0.10	--
30	496873.52	2255710.43	Метод спутниковых геодезических измерений (определенный)	0.10	--
31	496879.54	2255725.00	Метод спутниковых геодезических измерений (определенный)	0.10	--
32	496888.53	2255760.05	Метод спутниковых геодезических измерений (определенный)	0.10	--
33	496896.93	2255792.28	Метод спутниковых геодезических измерений (определенный)	0.10	--
34	496905.77	2255827.07	Метод спутниковых геодезических измерений (определенный)	0.10	--
35	496914.93	2255861.84	Метод спутниковых геодезических измерений (определенный)	0.10	--
36	496924.51	2255898.67	Метод спутниковых геодезических измерений (определенный)	0.10	--
37	496936.39	2255908.36	Метод спутниковых геодезических измерений (определенный)	0.10	--
38	496971.17	2255918.52	Метод спутниковых геодезических измерений (определенный)	0.10	--
39	496989.77	2255914.77	Метод спутниковых геодезических измерений (определенный)	0.10	--
40	496972.59	2255913.72	Метод спутниковых геодезических измерений (определенный)	0.10	--
41	496977.06	2255894.49	Метод спутниковых геодезических измерений (определенный)	0.10	--
42	496972.59	2255870.04	Метод спутниковых геодезических измерений (определенный)	0.10	--
43	496959.89	2255825.85	Метод спутниковых геодезических измерений (определенный)	0.10	--
44	496947.93	2255787.19	Метод спутниковых геодезических измерений (определенный)	0.10	--
45	496951.75	2255786.00	Метод спутниковых геодезических измерений (определенный)	0.10	--
46	496963.73	2255824.71	Метод спутниковых геодезических измерений (определенный)	0.10	--
47	496976.49	2255809.12	Метод спутниковых геодезических измерений (определенный)	0.10	--
48	496981.15	2255894.59	Метод спутниковых геодезических измерений (определенный)	0.10	--
49	496977.09	2255912.04	Метод спутниковых геодезических измерений (определенный)	0.10	--
50	496996.99	2255904.61	Метод спутниковых геодезических измерений (определенный)	0.10	--
51	496919.72	2255896.17	Метод спутниковых геодезических измерений (определенный)	0.10	--
52	496911.06	2255862.86	Метод спутниковых геодезических измерений (определенный)	0.10	--
53	496901.90	2255828.07	Метод спутниковых геодезических измерений (определенный)	0.10	--
54	496893.05	2255793.28	Метод спутниковых геодезических измерений (определенный)	0.10	--
55	496884.65	2255761.06	Метод спутниковых геодезических измерений (определенный)	0.10	--
56	496875.74	2255726.27	Метод спутниковых геодезических измерений (определенный)	0.10	--
57	496871.19	2255715.26	Метод спутниковых геодезических измерений (определенный)	0.10	--
58	496855.60	2255719.68	Метод спутниковых геодезических измерений (определенный)	0.10	--
59	496824.78	2255726.72	Метод спутниковых геодезических измерений (определенный)	0.10	--
60	496780.43	2255736.68	Метод спутниковых геодезических измерений (определенный)	0.10	--

Приложение № 7  
к распоряжению  
комитета имущественных  
отношений администрации  
Пермского муниципального района  
от 21.10.2022 № 4526

			(определенной)		
61	496733.44	2255746.75	Метод спутниковых геодезических измерений (определенной)	0.10	-
62	496746.59	2255785.15	Метод спутниковых геодезических измерений (определенной)	0.10	-
63	496759.08	2255813.62	Метод спутниковых геодезических измерений (определенной)	0.10	-
64	496770.78	2255848.30	Метод спутниковых геодезических измерений (определенной)	0.10	-
65	496788.28	2255903.42	Метод спутниковых геодезических измерений (определенной)	0.10	-
66	496801.63	2255942.12	Метод спутниковых геодезических измерений (определенной)	0.10	-
67	496797.85	2255904.43	Метод спутниковых геодезических измерений (определенной)	0.10	-
68	496784.49	2255904.69	Метод спутниковых геодезических измерений (определенной)	0.10	-
69	496796.98	2255849.54	Метод спутниковых геодезических измерений (определенной)	0.10	-
70	496755.34	2255815.07	Метод спутниковых геодезических измерений (определенной)	0.10	-
71	496744.07	2255789.34	Метод спутниковых геодезических измерений (определенной)	0.10	-
72	496713.74	2255818.77	Метод спутниковых геодезических измерений (определенной)	0.10	-
73	496684.60	2255842.91	Метод спутниковых геодезических измерений (определенной)	0.10	-
74	496645.67	2255854.60	Метод спутниковых геодезических измерений (определенной)	0.10	-
75	496646.42	2255885.20	Метод спутниковых геодезических измерений (определенной)	0.10	-
76	496644.90	2255892.71	Метод спутниковых геодезических измерений (определенной)	0.10	-
77	496640.88	2255894.25	Метод спутниковых геодезических измерений (определенной)	0.10	-
78	496646.92	2255936.57	Метод спутниковых геодезических измерений (определенной)	0.10	-
79	496649.08	2255975.86	Метод спутниковых геодезических измерений (определенной)	0.10	-
80	496655.05	2256010.32	Метод спутниковых геодезических измерений (определенной)	0.10	-
81	496675.57	2256021.52	Метод спутниковых геодезических измерений (определенной)	0.10	-
82	496673.65	2256025.02	Метод спутниковых геодезических измерений (определенной)	0.10	-
83	496651.38	2256012.88	Метод спутниковых геодезических измерений (определенной)	0.10	-
84	496648.00	2255976.31	Метод спутниковых геодезических измерений (определенной)	0.10	-
85	496642.94	2255937.01	Метод спутниковых геодезических измерений (определенной)	0.10	-
86	496636.86	2255894.41	Метод спутниковых геодезических измерений (определенной)	0.10	-
87	496600.12	2255880.88	Метод спутниковых геодезических измерений (определенной)	0.10	-
88	496549.22	2255869.72	Метод спутниковых геодезических измерений (определенной)	0.10	-
89	496523.71	2255899.36	Метод спутниковых геодезических измерений (определенной)	0.10	-
90	496520.37	2255897.16	Метод спутниковых геодезических измерений (определенной)	0.10	-
91	496545.82	2255858.61	Метод спутниковых геодезических измерений (определенной)	0.10	-
92	496502.01	2255819.90	Метод спутниковых геодезических измерений (определенной)	0.10	-
93	496469.84	2255790.32	Метод спутниковых геодезических измерений (определенной)	0.10	-
94	496442.29	2255786.12	Метод спутниковых геодезических измерений	0.10	-

Приложение № 8  
к распоряжению  
комитета имущественных  
отношений администрации  
Пермского муниципального района  
от 21.10.2022 № 4526

			(определенной)		
95	496410.90	2255784.66	Метод спутниковых геодезических измерений (определенной)	0.10	--
96	496397.18	2255804.75	Метод спутниковых геодезических измерений (определенной)	0.10	--
97	496330.89	2255821.36	Метод спутниковых геодезических измерений (определенной)	0.10	--
98	496330.02	2255824.98	Метод спутниковых геодезических измерений (определенной)	0.10	--
99	496346.72	2255839.46	Метод спутниковых геодезических измерений (определенной)	0.10	--
100	496362.43	2255885.48	Метод спутниковых геодезических измерений (определенной)	0.10	--
101	496360.79	2255930.46	Метод спутниковых геодезических измерений (определенной)	0.10	--
102	496379.13	2255966.62	Метод спутниковых геодезических измерений (определенной)	0.10	--
103	496349.03	2255994.69	Метод спутниковых геодезических измерений (определенной)	0.10	--
104	496346.30	2255991.75	Метод спутниковых геодезических измерений (определенной)	0.10	--
105	496274.20	2255965.75	Метод спутниковых геодезических измерений (определенной)	0.10	--
106	496356.75	2255931.35	Метод спутниковых геодезических измерений (определенной)	0.10	--
107	496358.39	2255886.34	Метод спутниковых геодезических измерений (определенной)	0.10	--
108	496343.34	2255961.62	Метод спутниковых геодезических измерений (определенной)	0.10	--
109	496324.42	2255833.86	Метод спутниковых геодезических измерений (определенной)	0.10	--
110	496341.02	2255823.03	Метод спутниковых геодезических измерений (определенной)	0.10	--
111	496300.54	2255829.55	Метод спутниковых геодезических измерений (определенной)	0.10	--
112	496262.97	2255852.82	Метод спутниковых геодезических измерений (определенной)	0.10	--
113	496225.46	2255875.74	Метод спутниковых геодезических измерений (определенной)	0.10	--
114	496254.36	2255912.58	Метод спутниковых геодезических измерений (определенной)	0.10	--
115	496271.01	2255950.58	Метод спутниковых геодезических измерений (определенной)	0.10	--
116	496267.35	2255952.18	Метод спутниковых геодезических измерений (определенной)	0.10	--
117	496250.90	2255914.65	Метод спутниковых геодезических измерений (определенной)	0.10	--
118	496219.54	2255874.68	Метод спутниковых геодезических измерений (определенной)	0.10	--
119	496260.87	2255949.40	Метод спутниковых геодезических измерений (определенной)	0.10	--
120	496299.11	2255825.73	Метод спутниковых геодезических измерений (определенной)	0.10	--
121	496349.49	2255817.61	Метод спутниковых геодезических измерений (определенной)	0.10	--
122	496394.61	2255601.43	Метод спутниковых геодезических измерений (определенной)	0.10	--
123	496403.75	2255788.05	Метод спутниковых геодезических измерений (определенной)	0.10	--
124	496370.61	2255905.25	Метод спутниковых геодезических измерений (определенной)	0.10	--
125	496368.77	2255801.70	Метод спутниковых геодезических измерений (определенной)	0.10	--
126	496406.26	2255782.23	Метод спутниковых геодезических измерений (определенной)	0.10	--
127	496381.73	2255762.18	Метод спутниковых геодезических измерений (определенной)	0.10	--
128	496347.89	2255750.84	Метод спутниковых геодезических измерений (определенной)	0.10	--

Приложение № 9  
к распоряжению  
комитета имущественных  
отношений администрации  
Пермского муниципального района  
от 21.10.2022 № 4526

			(определенный)		
129	496249.16	2255747.05	Метод спутниковых геодезических измерений (определенный)	0.10	-
130	496383.70	2255758.62	Метод спутниковых геодезических измерений (определенный)	0.10	-
131	496406.88	2255777.57	Метод спутниковых геодезических измерений (определенный)	0.10	-
132	496403.29	2255758.81	Метод спутниковых геодезических измерений (определенный)	0.10	-
133	496407.22	2255758.06	Метод спутниковых геодезических измерений (определенный)	0.10	-
134	496419.37	2255774.50	Метод спутниковых геодезических измерений (определенный)	0.10	-
135	496415.03	2255759.82	Метод спутниковых геодезических измерений (определенный)	0.10	-
136	496412.11	2255716.55	Метод спутниковых геодезических измерений (определенный)	0.10	-
137	496407.44	2255678.68	Метод спутниковых геодезических измерений (определенный)	0.10	-
138	496411.41	2255678.19	Метод спутниковых геодезических измерений (определенный)	0.10	-
139	496416.09	2255716.17	Метод спутниковых геодезических измерений (определенный)	0.10	-
140	496419.07	2255760.31	Метод спутниковых геодезических измерений (определенный)	0.10	-
141	496412.58	2255786.73	Метод спутниковых геодезических измерений (определенный)	0.10	-
142	496442.69	2255782.13	Метод спутниковых геодезических измерений (определенный)	0.10	-
143	496449.23	2255786.19	Метод спутниковых геодезических измерений (определенный)	0.10	-
144	496482.77	2255729.23	Метод спутниковых геодезических измерений (определенный)	0.10	-
145	496490.16	2255697.62	Метод спутниковых геодезических измерений (определенный)	0.10	-
146	496591.47	2255682.82	Метод спутниковых геодезических измерений (определенный)	0.10	-
147	496515.18	2255663.83	Метод спутниковых геодезических измерений (определенный)	0.10	-
148	496496.42	2255644.99	Метод спутниковых геодезических измерений (определенный)	0.10	-
149	496496.27	2255642.54	Метод спутниковых геодезических измерений (определенный)	0.10	-
150	496493.25	2255617.99	Метод спутниковых геодезических измерений (определенный)	0.10	-
151	496521.36	2255600.05	Метод спутниковых геодезических измерений (определенный)	0.10	-
152	496538.61	2255597.16	Метод спутниковых геодезических измерений (определенный)	0.10	-
153	496539.44	2255596.80	Метод спутниковых геодезических измерений (определенный)	0.10	-
154	496553.35	2255563.74	Метод спутниковых геодезических измерений (определенный)	0.10	-
155	496567.84	2255530.73	Метод спутниковых геодезических измерений (определенный)	0.10	-
156	496568.46	2255529.27	Метод спутниковых геодезических измерений (определенный)	0.10	-
157	496590.61	2255404.30	Метод спутниковых геодезических измерений (определенный)	0.10	-
158	496593.99	2255496.45	Метод спутниковых геодезических измерений (определенный)	0.10	-
159	496571.99	2255531.07	Метод спутниковых геодезических измерений (определенный)	0.10	-
160	496571.55	2255532.25	Метод спутниковых геодезических измерений (определенный)	0.10	-
161	496557.03	2255565.32	Метод спутниковых геодезических измерений (определенный)	0.10	-
162	496542.50	2255599.83	Метод спутниковых геодезических измерений (определенный)	0.10	-

Приложение № 10  
к распоряжению  
комитета имущественных  
отношений администрации  
Пермского муниципального района  
от 21.10.2022 № 4526

			(определенной)		
163	496539.76	2255601.02	Метод спутниковых геодезических измерений (определенной)	0.10	-
164	496522.82	2255603.86	Метод спутниковых геодезических измерений (определенной)	0.10	-
165	496497.53	2255620.00	Метод спутниковых геодезических измерений (определенной)	0.10	-
166	496500.26	2255642.17	Метод спутниковых геодезических измерений (определенной)	0.10	-
167	496500.32	2255643.24	Метод спутниковых геодезических измерений (определенной)	0.10	-
168	496520.41	2255663.41	Метод спутниковых геодезических измерений (определенной)	0.10	-
169	496504.68	2255685.21	Метод спутниковых геодезических измерений (определенной)	0.10	-
170	496493.86	2255609.36	Метод спутниковых геодезических измерений (определенной)	0.10	-
171	496486.99	2255728.74	Метод спутниковых геодезических измерений (определенной)	0.10	-
172	496520.19	2255749.38	Метод спутниковых геодезических измерений (определенной)	0.10	-
173	496518.08	2255752.78	Метод спутниковых геодезических измерений (определенной)	0.10	-
174	496486.02	2255732.85	Метод спутниковых геодезических измерений (определенной)	0.10	-
175	496472.97	2255787.76	Метод спутниковых геодезических измерений (определенной)	0.10	-
176	496504.69	2255816.94	Метод спутниковых геодезических измерений (определенной)	0.10	-
177	496547.97	2255855.18	Метод спутниковых геодезических измерений (определенной)	0.10	-
178	496562.11	2255831.81	Метод спутниковых геодезических измерений (определенной)	0.10	-
179	496570.51	2255822.40	Метод спутниковых геодезических измерений (определенной)	0.10	-
180	496592.84	2255811.78	Метод спутниковых геодезических измерений (определенной)	0.10	-
181	496595.50	2255815.42	Метод спутниковых геодезических измерений (определенной)	0.10	-
182	496572.93	2255825.69	Метод спутниковых геодезических измерений (определенной)	0.10	-
183	496565.34	2255834.20	Метод спутниковых геодезических измерений (определенной)	0.10	-
184	496551.38	2255857.27	Метод спутниковых геодезических измерений (определенной)	0.10	-
185	496601.55	2255877.14	Метод спутниковых геодезических измерений (определенной)	0.10	-
186	496638.65	2255890.82	Метод спутниковых геодезических измерений (определенной)	0.10	-
187	496641.42	2255889.75	Метод спутниковых геодезических измерений (определенной)	0.10	-
188	496642.42	2255885.08	Метод спутниковых геодезических измерений (определенной)	0.10	-
189	496641.59	2255851.64	Метод спутниковых геодезических измерений (определенной)	0.10	-
190	496682.72	2255839.30	Метод спутниковых геодезических измерений (определенной)	0.10	-
191	496710.95	2255816.91	Метод спутниковых геодезических измерений (определенной)	0.10	-
192	496742.43	2255785.32	Метод спутниковых геодезических измерений (определенной)	0.10	-
193	496730.23	2255749.70	Метод спутниковых геодезических измерений (определенной)	0.10	-
194	496721.72	2255762.27	Метод спутниковых геодезических измерений (определенной)	0.10	-
195	496718.41	2255760.03	Метод спутниковых геодезических измерений (определенной)	0.10	-
196	496728.56	2255743.04	Метод спутниковых геодезических измерений (определенной)	0.10	-

Приложение № 11  
к распоряжению  
комитета имущественных  
отношений администрации  
Пермского муниципального района  
от 21.10.2022 № 4526

			(определенный)		
197	496716.32	2255716.18	Метод спутниковых геодезических измерений (определенный)	0.10	-
198	496728.12	2255673.56	Метод спутниковых геодезических измерений (определенный)	0.10	-
199	496735.02	2255650.56	Метод спутниковых геодезических измерений (определенный)	0.10	-
200	496689.09	2255651.34	Метод спутниковых геодезических измерений (определенный)	0.10	-
201	496649.29	2255654.59	Метод спутниковых геодезических измерений (определенный)	0.10	-
202	496648.96	2255650.60	Метод спутниковых геодезических измерений (определенный)	0.10	-
203	496688.89	2255647.34	Метод спутниковых геодезических измерений (определенный)	0.10	-
204	496736.22	2255646.54	Метод спутниковых геодезических измерений (определенный)	0.10	-
205	496745.26	2255615.69	Метод спутниковых геодезических измерений (определенный)	0.10	-
206	496764.12	2255582.82	Метод спутниковых геодезических измерений (определенный)	0.10	-
207	496781.76	2255554.04	Метод спутниковых геодезических измерений (определенный)	0.10	-
208	496830.19	2255472.83	Метод спутниковых геодезических измерений (определенный)	0.10	-
209	496830.81	2255402.03	Метод спутниковых геодезических измерений (определенный)	0.10	-
210	496825.22	2255342.96	Метод спутниковых геодезических измерений (определенный)	0.10	-
211	496805.92	2255340.29	Метод спутниковых геодезических измерений (определенный)	0.10	-
1	496806.47	2255336.33	Метод спутниковых геодезических измерений (определенный)	0.10	-
3. Сведения о характерных точках части (частей) границ объекта					
Обозначение характерных точек части границы	Координаты, м		Метод определения координат характерной точки	Средняя квадратическая погрешность характерной точки (М), м	Описание обозначения точки на местности (при наличии)
	X	Y			
1	2	3	4	5	6
-	-	-	-	-	-